
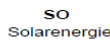


Planfestsetzungen/ Legende

nach Planzeichenverordnung vom 18. Dez. 1990



1. Art der baulichen Nutzung (Par. 9 Abs.1 Nr.1 BauGB)

-  Sondergebiet (§11 BauNVO)
-  Zweckbestimmung Solarenergie

2. Maß der baulichen Nutzung (Par. 9 Abs.1 Nr.1 BauGB, Par.16 BauNVO)

0,65 Grundflächenzahl

8. Hauptversorgungsleitungen (nachrichtlich)

-  unterirdisch
-  Zweckbestimmung: Gas


9. Grünflächen (§5 Abs.2 Nr.5 u. Abs.4, §9 Abs.1 Nr.15 u. Abs.6 BauGB)

-  private Grünflächen, Zweckbestimmung: Eingrünung Solarpark

13. Planungen, Nutzungsregelungen, Maßnahmen und Flächen zum Schutz, zur Pflege und zur Entwicklung von Natur und Landschaft (Par.9 Abs.1 Nr.20, 25 und Abs.6 BauGB)


-  Umgrenzung von Flächen mit Bindungen für Bepflanzungen und für die Erhaltung von Bäumen, Sträuchern und sonstigen Bepflanzungen

-  Festsetzung Erhalt Standort Fledermauswinterquartier

-  Umgrenzung von Flächen für Maßnahmen zum Schutz, zur Pflege und zur Entwicklung von Natur und Landschaft

15. Sonstige Planzeichen

-  Grenze des räumlichen Geltungsbereichs des Bebauungsplans (Par.9 Abs.7 BauGB)

-  Umgrenzung von Flächen, deren Böden erheblich mit umweltgefährdenden Stoffen belastet sind (KF35, KF11 und KF7 lt. Untersuchungsbericht EUC 30.04.13)

-  Höhenbezugspunkt

-  Vermaßung

-  Bestand (Gebäude, Wege, Bäume, etc.)

-  vorhandene Flurstücksgrenzen

- 235 Flurstücksnummer