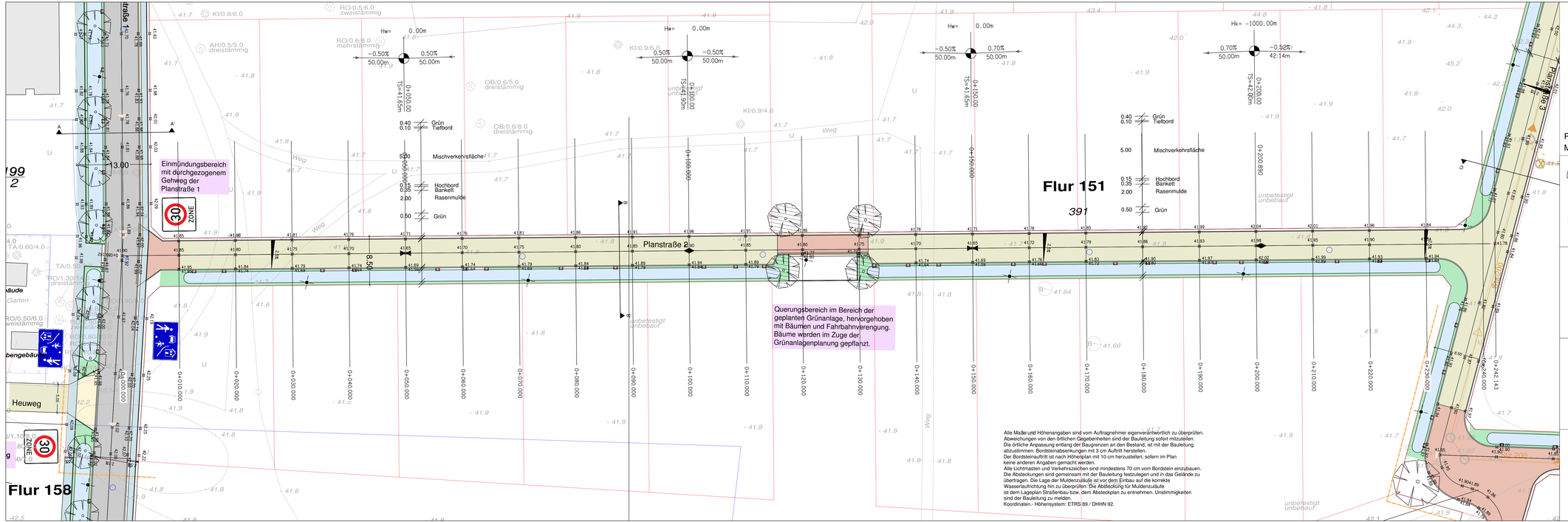

Alle Maße und Höhenangaben sind vom Auftragnehmer eigenverantwortlich zu überprüfen. Abweichungen von den örtlichen Gegebenheiten sind der Bauleitung sofort mitzuteilen. Die örtliche Anpassung entlang der Baugrenzen an den Bestand, ist mit der Bauleitung abzustimmen. Bordsteinabsenkungen mit 3 cm Auftritt herstellen. Der Bordsteinauftritt ist nach Höhenplan mit 10 cm herzustellen, sofern im Plan keine anderen Angaben gemacht werden. Alle Lichtmasten und Verkehrszeichen sind mindestens 70 cm vom Bordstein einzubauen. Die Absteckungen sind gemeinsam mit der Bauleitung festzulegen und in das Gelände zu übertragen. Die Lage der Muldenzuläufe ist vor dem Einbau auf die korrekte Wasserlaufrichtung hin zu überprüfen. Die Absteckung für Muldenzuläufe ist dem Lageplan Straßenbau bzw. dem Absteckplan zu entnehmen. Unstimmigkeiten sind der Bauleitung zu melden.
Koordinaten.- Höhensystem: ETRS 89 / DHHN 92.

Regelquerschnitte
M 1 : 250

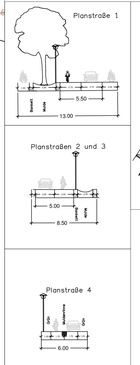

Gebietsübersicht

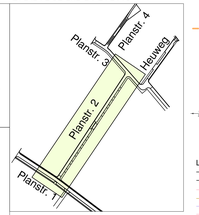

Bestand

- Grenzstein
- Grenzpunkt
- Nadelbaum
- Laubbaum
- Überflurhydrant
- Unterflurhydrant
- Elektrokasten
- Wasserschieber
- Gasschieber
- Einlauf
- Schacht (eckig)
- Schacht (rund)
- LS - Lichtschacht
- RR - Regenrinne
- F - Kaltefrinner
- Bi - Bitumen
- B - Beton
- BP - Betonplatten
- GP - Großpflaster
- KP - Kleinpflaster
- VP - Verbundsteinpflaster
- Betonmast
- Holzmast
- Stahlrohrmast
- Laterne mit Stahlrohrmast
- Laterne mit Betonmast
- Laterne mit Holzmast
- freistehender Einlauf
- Gebüsch
- Streuweise
- Grünland
- Gartenland

Legende Straßenplanung

- Betonpflaster grau in Mischverkehrsflächen
- Betonpflaster rot in Mischverkehrsflächen
- Asphaltfahrbahn
- Betonpflaster grau in Gehwegen
- Schutzstreifen / Gehweg (Mosaikpflaster)
- Grünflächen
- Rasenmulde
- Hinweistext zur Straßenplanung (Beispiel)
- Lichtpunkt (Standort aus Planung der Stadt übernommen)
- Muldenrinne (Rundeisen)
- Baumpflanzung
- Bearbeitungsgrenzen
- Hochbord, Regelauftritt 10 cm
- Bord abgesenkt (Auftrittshöhe 3 cm)
- Kantenstein
- Höhe geplant
- Tangentenschnittpunkt
- Hoch-/Tiefpunkt Gradiente

Leitungsbestand

- Gas, FM (Bestand)
- Telekom und Kabel/Deutschland (Bestand)
- EB/HG (z.T. Leitungsplatte Bestand)
- Schmutzwasser / Mischkanal (Bestand)
- Trinkwasser (Bestand)
- Straßenbeleuchtung (Bestand)

Koordinaten.- Höhensystem: ETRS 89 / DHHN 92

Nr.	Änderung	Bearbeiter	Datum

Auftraggeber: Stadt Fürstenwalde / Spree
Straßen und Grünflächen

Stadt Fürstenwalde/Spree

Bezeichnung der Maßnahme:
Erschließung Ketschendorfer Feldmark
in Fürstenwalde/Spree

Datum: 30.03.2016
Bearbeitung: Wegner
Datum: 30.03.2016
Zeichnung: Wegner

Art der Unterlage:
Ausführungsplanung Straßenbau Planstraße 2

Datum: 30.03.2016
Projektleitung: Wegner

IBW Wegner Ingenieurdienstleistungen
Ingenieurbüro Wegner
Hardenbergstraße 20
10623 Berlin
Tel./Fax: 030/ 214 799-08/-09

Maßstab: 1 : 250
Unterlage: 7.3 Blatt: 2

Zeichnungsgrundlage: Vermessungsbüro Sydow & Scheu, 15517 Fürstenwalde