

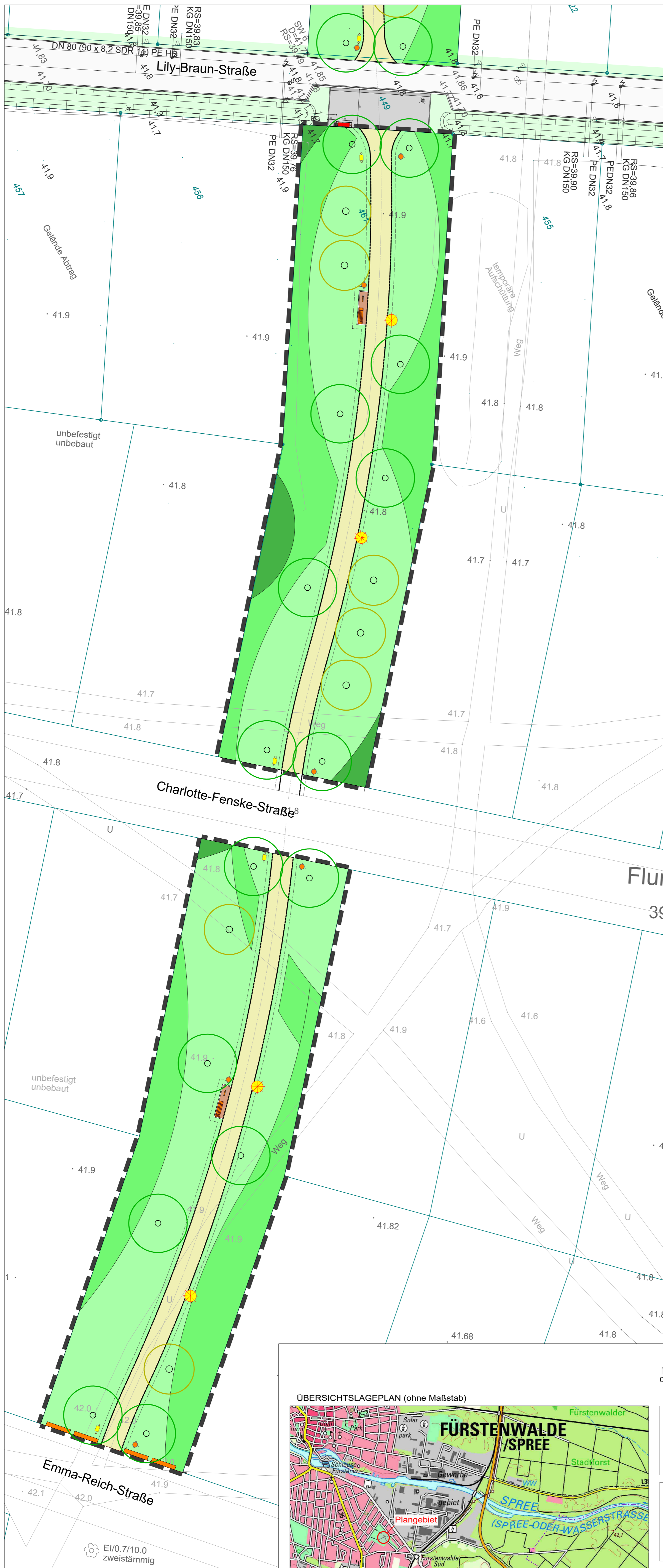
Stadt Fürstenwalde (Spree)

Freiflächenplanung

Ketschendorfer Feldmark II

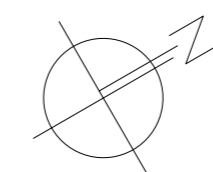
- Vorplanung -

Lageplan



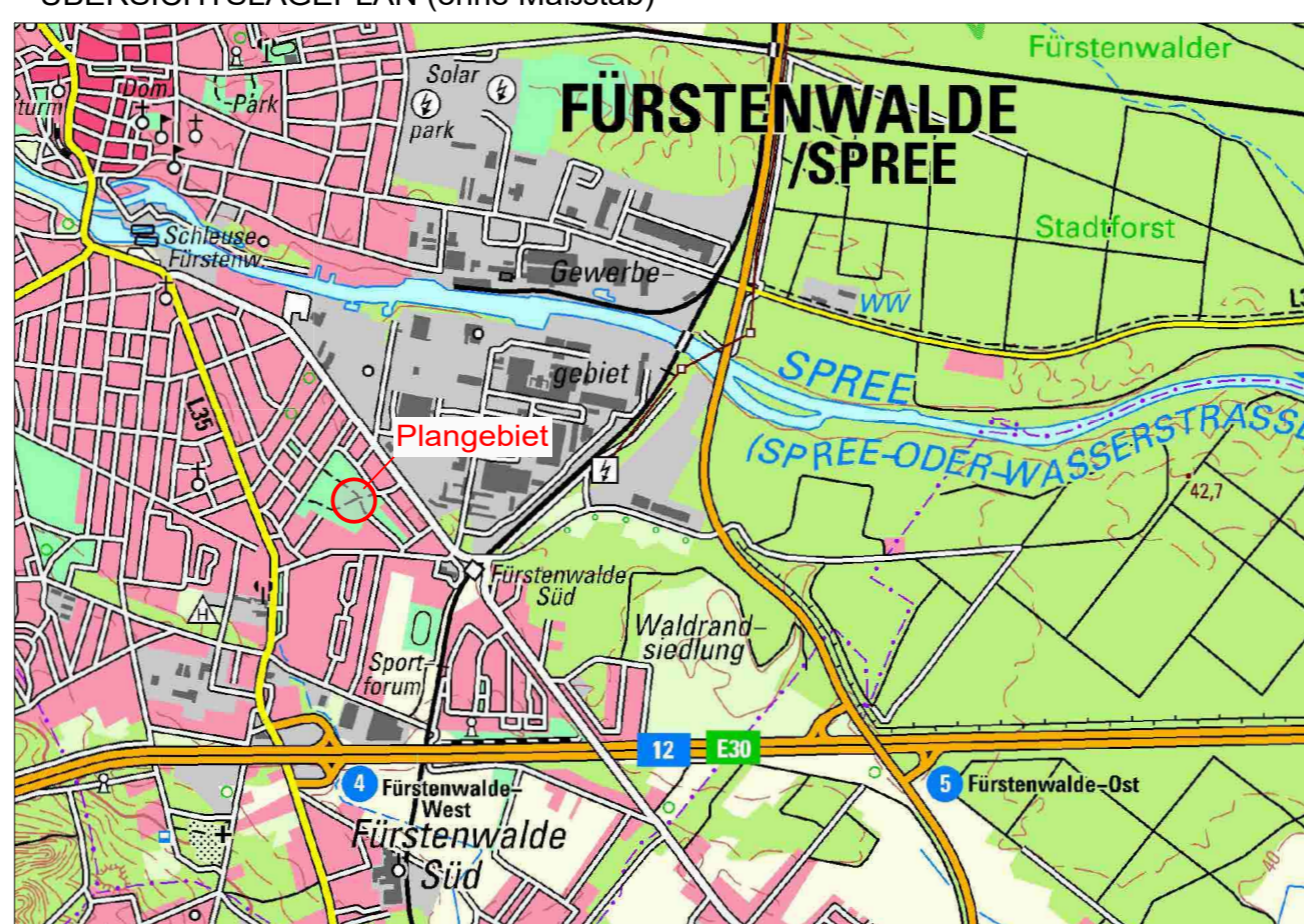
LEGENDE

- Bestand/ Planung, Straße**
- Beton-Rechteckpflaster mit Natursteinvorsatz grau
 - Straße
- Planung, Freianlage**
- Weg: wassergebundene Decke, Einfassung: Aluminium-Bordliner
 - Beton-Rechteckpflaster hellbraun
 - Einfassung: Bordliner, Aluminium
 - Einfassung: Pflasterstreifen Beton-Rechteckpflaster
 - Vegetationsfläche, Rasen
 - Strauchfläche bis 1,0 m Höhe
 - Strauchfläche bis 1,5 m Höhe
 - Bank, Abfallkorb
 - Fahrradbügel
 - Hundetoilette
 - Abgrenzung Baumstamm
 - Lichtpunkt, Mastleuchte
 - Baumpflanzung, Laubbaum
 - Baumpflanzung, Zierobstbaum
- Bestand, sonstige Signaturen**
- Infotafel
 - Höhe, Bestand
 - Flurstück: Grenze und Nr.
 - Grenze Plangebiet



0 10 20 Meter

ÜBERSICHTSLAGEPLAN (ohne Maßstab)



FLURSTÜCKE:

Gemarkung Fürstenwalde
Flur 151 - Flurstücke 451 und 456 (teilweise)

PLANGRUNDLAGE:

Plangrundlagen:
öffentlich bestellbar Vermessungsingenieur Sabine Scheu,
Bestandplan Stand: 12/2018
Edel-Projekt
örtliche Bestandsaufnahme
Stand: 24.09.2018

Bauvorhaben:	Stadt Fürstenwalde (Spree)		Vorplanung		
	Freiflächenplanung		Lageplan		
Blatt Nr.	1/1				
	Maßstab		1 : 250		
Auftraggeber:	Stadtverwaltung Fürstenwalde		Datum		
	"Rathauscenter" Am Markt 4 15517 Fürstenwalde		Zeichen		
Freigabe AG					
Planung:	Edel-Projekt GbR		Datum		
	Büro für Freiraum- und Landschaftsplanung		Zeichen		
bearbeitet	Dipl.-Ing. Petra Edel		06.12.2019		
	Dipl.-Ing. André Edel		AE		
geprüft	15517 Fürstenwalde · Berliner Straße 11 M		06.12.2019		
	Tel.: 03361 - 376 586 Fax: 03222 - 349 - 1802		PE		
E-Mail: mail@edel-projekt.de www.edel-projekt.de					