






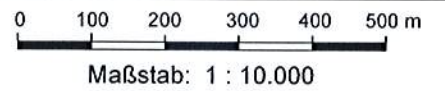
- Legende:**
-  Standorte geplanter WEA (V136, 149 m NH)
 -  geplante WEA des WP Palmnicken I
 -  zu repowernder Anlagenbestand
 -  Kranstellfläche und Zuwegung
 -  Eignungsgebiet Windenergienutzung (2004)

M:\PROJEKTE\OLS_WEG-11-alt_Fürstenwalde-Spree\02_Projektplanung\2-3_Karten und Planung\OLS_WEG-11-alt_Fürstenwalde_Palmnicken_Lageplan

WP Palmnicken II (Repowering)

Topographische Karte
1:10.000

Landkreis Oder-Spree
Amtsfreie Stadt Fürstenwalde/Spree



Übersichtsplan