
















Städtebauliches Konzept
Fürstenwalde Uferstraße
 Langfristige Entwicklungsperspektive



-  Gebäude Bestand
-  Gebäude Planung - 2 Geschosse
-  Gebäude Planung - 3 Geschosse
-  Pavillon (z. B. Gastronomie / WC)
-  öffentliche Straßenverkehrsfläche
-  Mischverkehrsfläche (privates Gemeinschaftseigentum)
-  Geh- und Platzfläche mit besonderer Gestaltungspriorität
-  Betonrasengitter
-  öffentliche / private Frei- und Grünflächen
-  private Grundstücksfläche
-  besonders wertvoller, zu erhaltender Baum Bestand
-  Baum Planung
-  Heckenpflanzung
-  mögliche Varianten der Zuwegung zum Bootsanleger (nach Absprache mit dem WSA)
-  Planungsgebiet